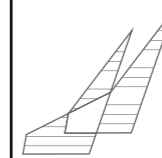


Sondaggio S1

Ubicazione, foto, descrizione stratigrafica



Dott. Geol. Giorgio Schintu

Via Toscana, 20 Macomer
Tel 078570732 Portatile 3291610373
Posta El. schintu.giorgio@tiscali.it


Coordinate GAUSS BOAGA:

EST 1481152
NORD 4455088

Quota : 407 m s.l.m.m.

Metodo di perforazione:
Carotaggio continuo Φ 101 mm

Data: 8 giugno 2012

 Area di Indagine

relazione geologica e geotecnica preliminare

REALIZZAZIONE DI UNA NUOVA LINEA DI TERMOVALORIZZAZIONE DA 30 MWt PRESSO IL SISTEMA DI TRATTAMENTO RIFIUTI DI MACOMER/TOSSILO PROGETTO PRELIMINARE

Ubicazione da ortofoto



Ubicazione dell'indagine

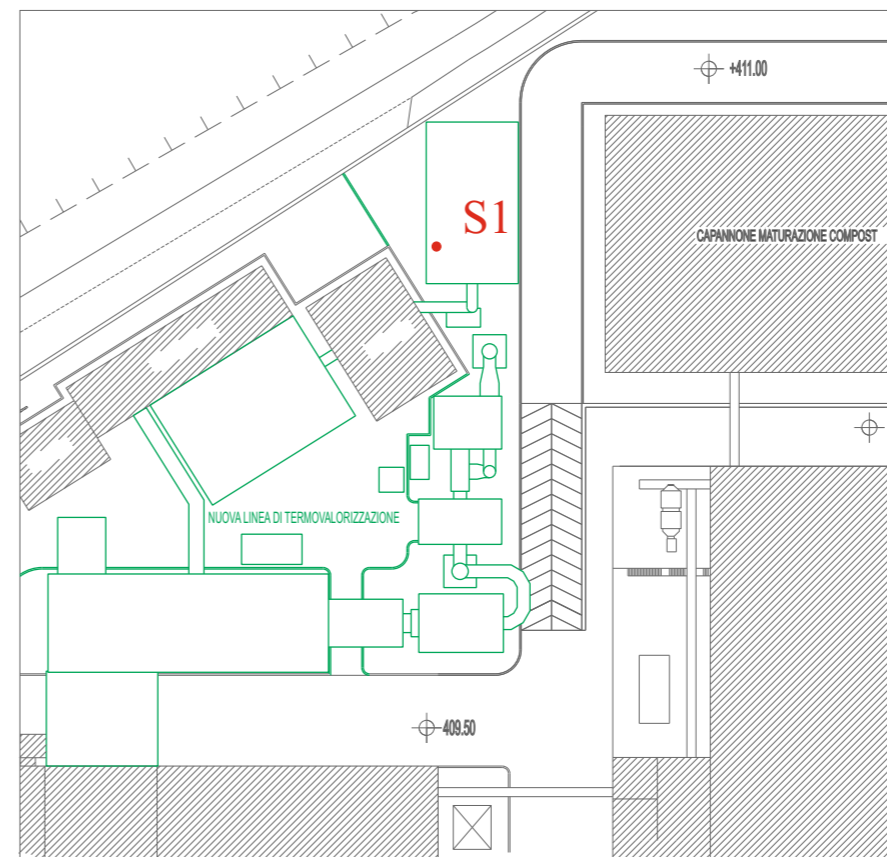
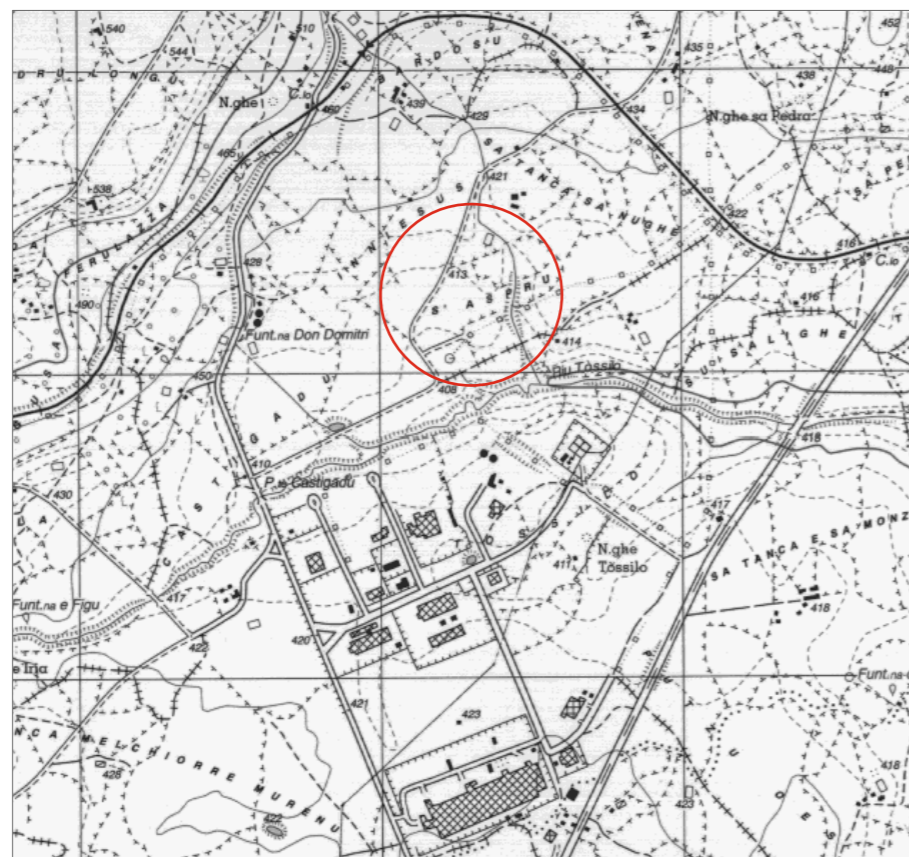



Colonna stratigrafica

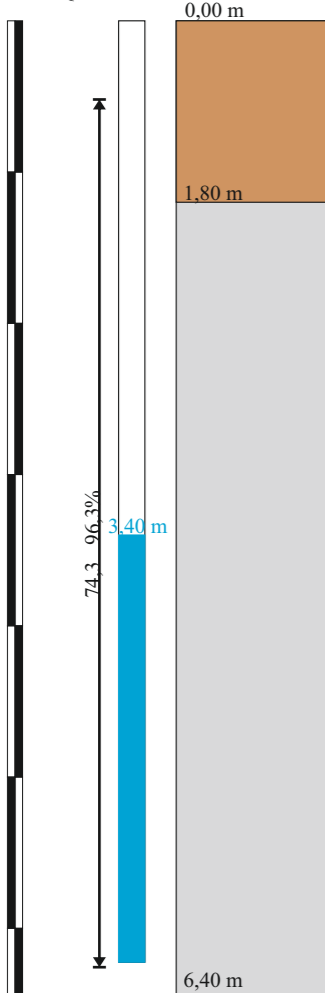
Argilla limosa da marrone a rossastro (prodotto di alterazione del basalto) con ciottoli basaltici centimetrici per lo più a spigoli vivi

Basalto compatto di colore grigio, fratturato (spaziatura <0,5 m, nessun riempimento), porosità per vuoli di degassazione rapida.

Cassette catalogatrici



RMR
RQD



Colonna stratigrafica

Argilla limosa da marrone a rossastro (prodotto di alterazione del basalto) con ciottoli basaltici centimetrici per lo più a spigoli vivi

Basalto compatto di colore grigio, fratturato (spaziatura <0,5 m, nessun riempimento), porosità per vuoli di degassazione rapida.

Cassette catalogatrici



Ubicazione da ortofoto



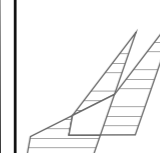
Ubicazione dell'indagine



Comune di Macomer

Sondaggio S2

Ubicazione, foto, descrizione stratigrafica



Dott. Geol. Giorgio Schintu

Via Toscana, 20 Macomer
Tel 078570732 Portatile 3291610373
Posta El. schintu.giorgio@tiscali.it

Coordinate GAUSS BOAGA:

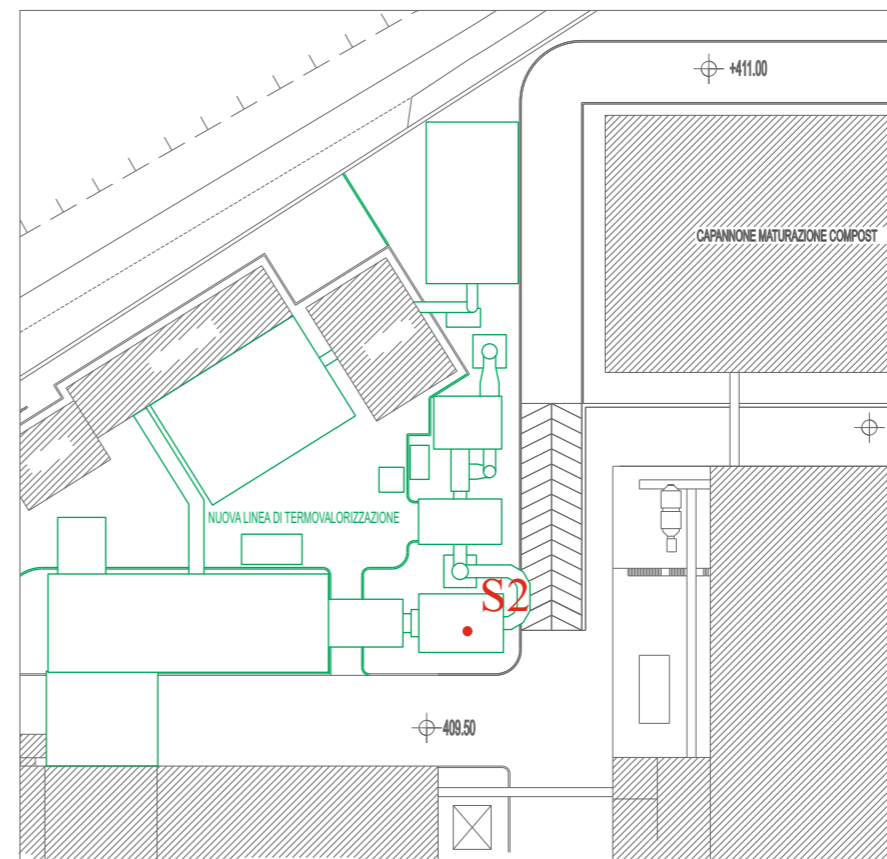
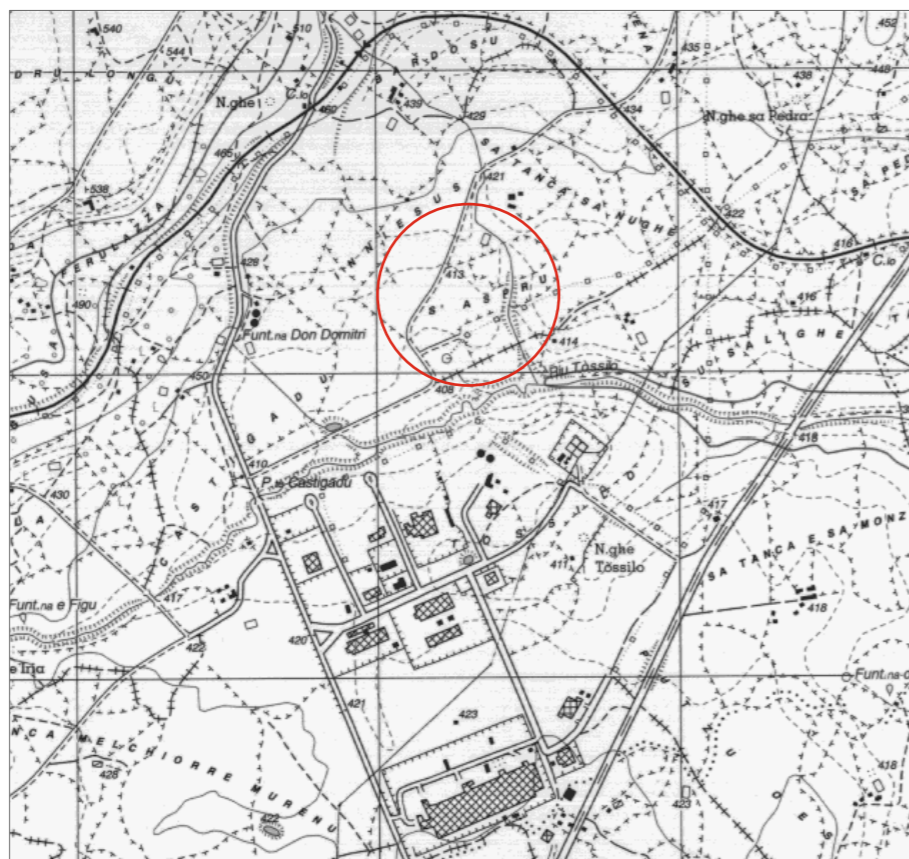
EST 1481175
NORD 4455044

Quota : 407 m s.l.m.m.

Metodo di perforazione:
Carotaggio continuo Φ 101 mm

Data: 11 giugno 2012

Area di Indagine



relazione geologica e geotecnica preliminare

REALIZZAZIONE DI UNA NUOVA LINEA DI TERMOVALORIZZAZIONE DA 30 MWt PRESSO IL SISTEMA DI TRATTAMENTO RIFIUTI DI MACOMER/TOSSILO PROGETTO PRELIMINARE

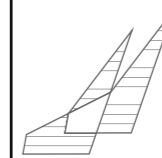


Consorzio per la Zona Industriale di Macomer

Sede: Località Tossilo - 08015 MACOMER (NU) Tel. 0785 71675 - Fax 0785 72125

Sondaggio S3

Ubicazione, foto, descrizione stratigrafica



Dott. Geol. Giorgio Schintu

Via Toscana, 20 Macomer
Tel 078570732 Portatile 3291610373
Posta El. schintu.giorgio@tiscali.it


Coordinate GAUSS BOAGA:

EST 1481130
NORD 4455019

Quota : 407 m s.l.m.m.

Metodo di perforazione:
Carotaggio continuo Φ 101 mm

Data: 12 giugno 2012

 Area di Indagine

relazione geologica e
geotecnica preliminare

**REALIZZAZIONE DI UNA
NUOVA LINEA DI TERMO
VALORIZZAZIONE DA 30
MWt PRESSO IL SISTEMA
DI TRATTAMENTO RIFIUTI
DI MACOMER/TOSSILO
PROGETTO PRELIMINARE**

Ubicazione da ortofoto

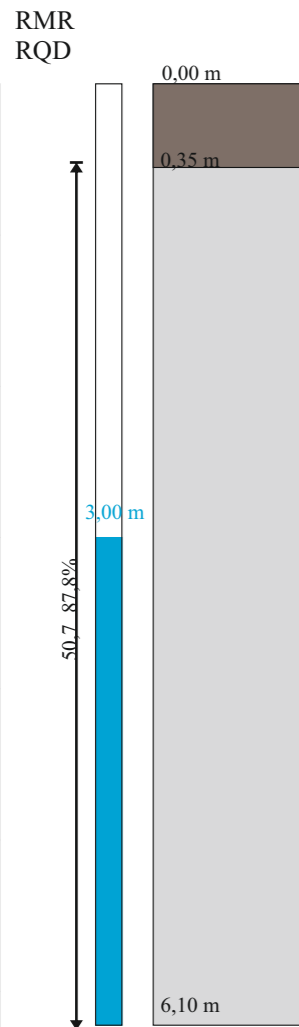


Ubicazione dell'indagine



Colonna stratigrafica

Cassette catalogatrici



Soprastruttura stradale

Basalto compatto di colore grigio, fratturato (spaziatura <0,5 m, riempimento argilla limosa), porosità per vacuoli di degassazione rapida.

