

**PIANO DI
BIOMONITORAGGIO DELLE
EMISSIONI GASSOSE
A MEZZO DI LICHENI EPIFITI
E/O ALTRI NELL'AREA
INDUSTRIALE di TOSSILO –
MACOMER**

Novembre 2024













**- Allegato A -
CARTA DEI
PUNTI
LICHENICI**

da verificare in fase operativa

scala 1:65000

base cartografica: DGBT SAR

Legenda:

-  area di studio
-  punto di emissione
-  punti lichenici
-  buffer di traslazione
-  area di background
-  limiti comunali
-  idrografia
-  isoipse
-  viabilità
-  invasi
-  edificato
-  unita industriali

a cura di:



**A.T.P. "C.C.W.R." progettazioni
e soluzioni ambientali, sviluppo
equo ed ecosostenibile**

dr.biol. Francesco Aru (coordinatore)
dr.geol. Daniele Tomasi

